



**КОМИТЕТ ИМУЩЕСТВЕННЫХ ОТНОШЕНИЙ
АДМИНИСТРАЦИИ ПЕРМСКОГО МУНИЦИПАЛЬНОГО ОКРУГА**

РЕШЕНИЕ

о размещении объектов № 2547

Пермский край
Пермский округ

03.09.2024

Комитет имущественных отношений администрации Пермского муниципального округа разрешает Акционерному обществу «Газпром газораспределение Пермь» (ИНН 5902183841, ОГРН 2125902017723, почтовый адрес: 614000, г. Пермь, ул. Петропавловская, 43)

размещение объекта «газопровод давлением до 1,2 Мпа, для размещения которого не требуется разрешения на строительство»

на землях государственная собственность на которые не разграничена

на срок 1 год


Местоположение: Пермский край, м.о. Пермский, п. Юго-Камский, ул. Мира, д. 1/1

Приложение: схема предполагаемых к использованию земель или части земельного участка.

Особые условия использования:

1. При размещении объекта учесть параметры ширины проезда улично-дорожной сети, во избежание сужения полосы отвода дороги.
2. Получение разрешения на производство земляных работ.

Председатель комитета


(подпись, печать)

Е.А. Демидова

Схема предполагаемых к использованию земель или части земельного участка

Каталог координат, м

Объект: Газопровод давлением до 1,2 Мпа, для размещения которого не требуется разрешения на строительство

Местоположение: расположенных по адресу: Пермский край, м.о. Пермский, п. Юго-Камский, ул. Мира, д. 1/1

Площадь земель или части земельного участка, кв.м.: 719

Категория земель: земли населенных пунктов

Вид разрешенного использования: -

Описание границ смежных землепользователей:

От точки н1 до точки н2 - земельный участок с кадастровым номером 59:32:0100009:834

От точки н2 до точки н9 - земли общего пользования

От точки н9 до точки н10 - земельный участок с кадастровым номером 59:32:0100009:5395

От точки н10 до точки н11 - земли общего пользования

От точки н11 до точки н12 - земельный участок с кадастровым номером 59:32:0100009:12828









От точки н12 до точки н18 - земли общего пользования

От точки н18 до точки н21 - земельный участок с кадастровым номером 59:32:0100009:13666

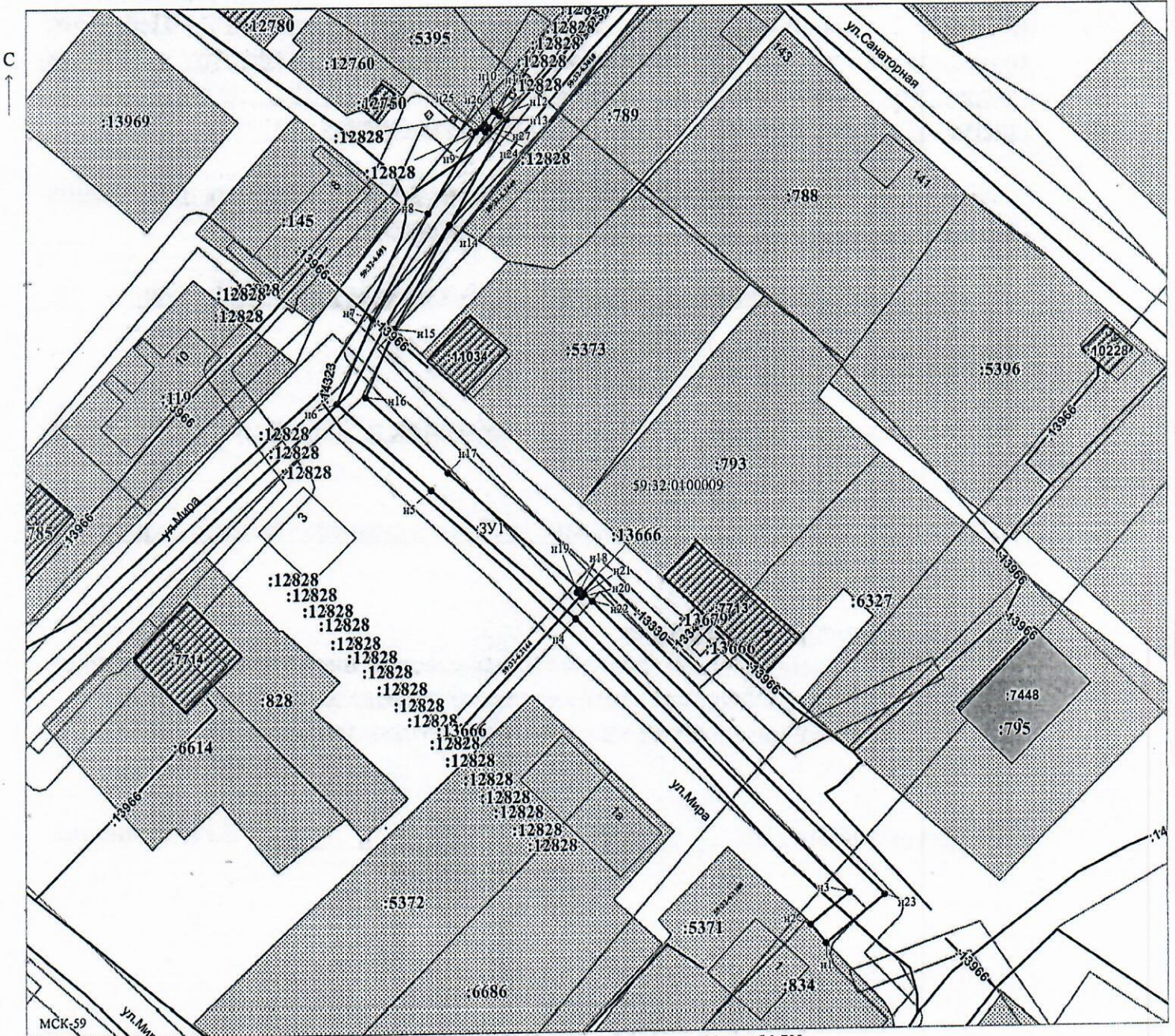
От точки н21 до точки н1 - земли общего пользования

От точки н24 до точки н24 - земельный участок с кадастровым номером 59:32:0100009:12828


Условные обозначения:

-  - предполагаемый участок земель, на которых планируется размещение объекта
-  :834 - границы и номер земельного участка, сведения о которых внесены в ЕГРН
-  :11034 - границы и номер объекта капитального строительства, сведения о которых внесены в ЕГРН
-  - граница кадастрового квартала
-  - зоны с особыми условиями использования территории, сведения о которых внесены в ЕГРН
-  :3У1 - обозначение запрашиваемого земельного участка
-  н1 - характерная точка границ земель или части земельного участка
-  59:32:0100009 - номер кадастрового квартала

№ точки границы	X	Y
н1	483640.35	2191338.51
н2	483643.41	2191335.91
н3	483648.75	2191342.37
н4	483694.45	2191296.98
н5	483716.07	2191272.84
н6	483730.60	2191257.19
н7	483744.70	2191263.06
н8	483761.96	2191272.27
н9	483775.63	2191280.23
н10	483779.21	2191283.23
н11	483779.02	2191283.45
н12	483778.39	2191284.23
н13	483777.63	2191285.45
н14	483760.06	2191275.79
н15	483742.98	2191266.68
н16	483731.64	2191261.95
н17	483719.03	2191275.54
н18	483699.22	2191297.65
н19	483698.78	2191297.20
н20	483698.06	2191297.91
н21	483698.54	2191298.41
н22	483697.35	2191299.74
н23	483648.33	2191348.19
н1	483640.35	2191338.51
н24	483775.60	2191281.84
н25	483776.23	2191281.06
н26	483777.01	2191281.70
н27	483776.37	2191282.48
н24	483775.60	2191281.84



Масштаб 1:700

Заявитель:  / Егошина И.В.

МП

(подпись, расшифровка подписи)

(для юридических лиц и индивидуальных предпринимателей)